


LA SAUVIGNONNE



Du 28 mai au 1^{er} juin 2014

Après 200 km parcourus, depuis Paris, en direction du Sud sur les autoroutes A6 et A77, il conviendra de prendre la **sortie 24 « Sancerre »**, 10 km après le péage de Myennes. L'hôtel se trouve à St Thibault, 5 km plus loin, au bout du pont de la Loire, à l'angle du quai.

L'**Hotel de la Loire**, où nous allons passer 4 nuits, est celui-là même où **Georges Simenon** (1903-1989) écrivit en 2 mois (Nov-Dec 1937) son roman intitulé « les sœurs Lacroix », dont l'action se passe en Normandie. En revanche, connaissant la région depuis l'âge de 20 ans, il situe dans cet hôtel qu'il nomme « Hotel de la Loire » l'une des premières enquêtes de Maigret : « **Monsieur Gallet, décédé** » (1930). L'hôtel portait alors le nom d'Hotel de l'Etoile ; ses actuels propriétaires l'ont rebaptisé Hotel de la Loire en référence à l'auteur de Maigret. De même, ils y ont installé une chambre « Georges Simenon », meublée dans le style des années 30.

Le rendez-vous est fixé là, le **mercredi 28 Mai à 12 heures**, afin que nous déjeunions ensemble, en face de l'hôtel, au restaurant du « Bord de Loire », dans une sorte de guinguette qui surplombe le fleuve.

Un peu de géographie et de géologie : la « cuesta » sancerroise

Les collines du Sancerrois constituent l'extrémité sud-est de la **Côte des Bars***, l'une des principales cuestas qui encerclent le Bassin Parisien. Ce sont des affleurements de calcaires durs (Jurassique et Crétacé) dont l'érosion a formé un « front de côte » orienté vers l'est et le sud et qui portent la majeure partie des vignobles de Sancerre et de Menetou-Salon.

Au cours de l'ère tertiaire, le plissement alpin a relevé le compartiment ouest (434 m au point culminant : nous passerons tout près), tandis qu'une puissante **faille nord-sud** provoquait un effondrement vertical de plus 150 m, donnant naissance au Val de Loire (148 m à St Thibault).

La ville de Sancerre est établie sur une butte-témoin (318 m), détachée du front de côte, à l'est de la faille où les couches géologiques beaucoup plus récentes (tertiaires) sont formées de sédiments argilo-siliceux et d'argiles à silex.

Notre périple nous conduira aussi à parcourir d'autres régions naturelles, chacune bien différenciée quant à son paysage et à son occupation du territoire :

- le **Val de Loire** (jeudi et dimanche), plat et inondable, formé d'alluvions récentes,
- la **Puisaye** (jeudi), à cheval sur la Nièvre et l'Yonne, forestière et peu peuplée, est le symétrique du Sancerrois à l'est de la Loire,
- le **Pays Fort** (samedi), formant un triangle délimité par la Loire à l'est, le Sancerrois au sud et la Sologne au nord-ouest, argileux (d'où son nom), ondulé et bocager, avec ses fermes isolées et ses granges pyramidales,
- la **Sologne** (frôlée le samedi), plate, sableuse et très peu fertile, convertie après le second empire en propriétés de chasse par la bourgeoisie parisienne (cf. la Règle du jeu, de Jean Renoir),
- la **Champagne berrichonne** (longée le dimanche matin) enfin, à l'ouest de la Loire, grande plaine s'étendant jusqu'au-delà de Chateauroux, terre d'élection des grandes exploitations céréalières, et son symétrique beaucoup plus étroit à l'est, le **Donziais** (mercredi après-midi) dans la Nièvre.

* Bar le Duc, Bar sur Aube, Bar sur Seine

Sancerre dans l'histoire

Dès l'époque gallo-romaine, une chaussée pavée permet de franchir à gué la Loire à St Thibault (**Gortona** ou Gordona) qui deviendra un port fluvial d'importance. Un oppidum, qui se transforme petit à petit en cité fortifiée, est établi sur la butte de Sancerre, permettant de surveiller le val de Loire sur plus de 50 km.

Dans la première moitié du 16^{ème} siècle, la ville forte concentra les huguenots, influencés par Calvin qui avait étudié à Bourges. Si bien qu'après la St Barthélémy (24 Aout 1572), l'armée royale mit le siège au pied des remparts de Sancerre (Janv-Aout 1573) : après 220 jours de siège, les habitants survivants furent graciés contre la destruction des fortifications, achevée seulement en 1621. Seul en subsiste le donjon du 14^{ème} siècle, appelé aujourd'hui « Tour des Fiefs » - que nous visiterons le dimanche après-midi – d'où l'on bénéficie d'une vue panoramique sur le Val de Loire, et de la Cathédrale de Bourges (à 44 km) jusqu'au Morvan.

Autre épisode marquant, bien que surestimé, de l'histoire locale : la « petite Vendée sancerroise » fut une réaction locale contre la République (1796), conduite par un noble extérieur à la région (Le Picard de Phélippeaux) qui rassembla quelques centaines de paysans. Ils furent rapidement défaits et massacrés à Sens Beaujeu par les troupes loyalistes venues de Bourges.

Héritiers de ces événements, il existe encore aujourd'hui un temple et quelques familles protestantes, d'une part, et une petite tradition royaliste, d'autre part. L'une des dernières incarnations de celle-ci est une famille vigneronne, dont les tonneaux portent toujours la fleur de lys. Elle est connue – et raillée – sous le sobriquet de « Tisane »...heureux présage pour son vin (blanc, bien sûr) !

Après la Révolution, au cours de laquelle les paysans des environs achetèrent massivement les terres et vignes des moines et du comté, vendus comme biens nationaux, Sancerre devint une sous-préfecture (jusqu'en 1926) relativement prospère qui reçut, après la défaite de Sedan (1870) une ligne de chemin de fer transversale, dite stratégique (Bourges-Cosne) destinée à acheminer troupes et matériels jusqu'en Lorraine...en prévision de la reconquête de l'Alsace-Lorraine. Le viaduc, élément structurant du paysage sancerrois date de 1880. La ligne a été fermée et déposée en 1966.

Autre élément « structurant » - malheureux celui-là – l'ensemble de silos à grains qui reçoivent les blés de la Champagne berrichonne avant leur transport vers Paris et Rouen par le canal latéral à la Loire (1836).

La petite ville polyactive et dotée de nombreux commerces au 19^{ème} siècle n'a cessé, depuis la crise du phylloxera puis la guerre de 14, de perdre sa population et ses commerces, à l'exception du tourisme - de passage et fortement saisonnalisé. A l'étroit dans la vieille ville et privées de circulation automobile, les activités migrent au pied de la butte ; moins de 1000 habitants vivent encore au cœur des anciens remparts et l'une de ses dernières plumes vient de tomber avec la fermeture récente du tribunal d'instance. Facteurs explicatifs de la toute fraîche éviction du maire sortant...

Mais il lui reste, hors les murs, une importante caserne de CRS !

Les vignobles du Centre Loire

Avant la **crise du phylloxera**, qui a détruit la totalité du vignoble européen (ici, entre 1885 et 1900), on cultivait la vigne, comme presque partout en France, dans le cadre de petites propriétés paysannes orientées vers la polyculture et l'autoconsommation familiale, hormis dans le Languedoc, déjà spécialisé.

Certes, l'ouverture du canal de Briare (construit entre 1605 et 1642, premier de son espèce, avant le canal du Midi. Eh oui, Philippe !) qui mettait en relation les bassins de la Loire et de la Seine, avait permis aux vins locaux (rouges) de se faire une certaine réputation à Paris, mais le commerce extra local demeurait marginal. On y exploitait alors des cépages très divers, principalement rouges, presque tous disparus aujourd'hui. Toutefois, plusieurs variétés de pinots et de sauvignons y sont déjà connues. C'est au cours de la reconstitution du vignoble (entre 1890 et 1914) qu'on remarque l'excellente adaptation du **sauvignon** (de Bordeaux) aux sols et au climat locaux ainsi qu'au greffage sur plants américains résistants au phylloxera. Tant et si bien que l'AOC Sancerre est obtenue dès 1936 (la loi qui la fonde date de 1935), exclusivement pour le sauvignon...qui n'occupe encore que des surfaces très modestes : 150 ha seulement en 1950.

Le véritable décollage économique n'intervient que dans les années 50 ; il permet d'étendre l'AOC au rouge et rosé de **pinot noir** en 1959 et de créer, en cette même année, l'AOC Menetou Salon (Pouilly sur Loire, en 1937 et Coteaux du Giennois en 1998).

Présentement, la situation des 4 vignobles est la suivante :

- **Sancerre** : 3000 ha, 200 exploitations et 300 familles de vigneron (70 % blanc, 20 % rouge et 10 % rosé)
- **Pouilly** : 1200 ha, une centaine de vigneron, à 95 % en sauvignon et un reliquat de Chasselas (très rarement vinifié, sauf en Savoie)
- **Menetou-Salon** : 500 ha, environ 50 domaines (3/4 blanc et 1/4 rouge et rosé)
- **Coteaux du Giennois** : 200 ha, dispersés sur 50 km , principalement sur la rive droite de la Loire (sauvignon à 80 % et gamay ou pinot – et leur assemblage, rare – en rouge et rosé).

Les rendements usuels sont de l'ordre de 50 à 60 hl/ha, avec des variations très importantes en fonction du climat de l'année (ex : plus de 100 hl/ha en 2004, et même près de 150 en 1983, mais aussi 5 à 10 hl/ha en 1981, 1984, 1991, années de gel ou de coulure).

La typicité principale et originelle du Sancerre blanc, avec le très aromatique sauvignon, provient des terroirs établis sur marnes et calcaires **kimméridgiens** (Jurassique supérieur) qui donne des arômes intenses de fleurs et de fruits blancs, voire exotiques certaines années (2003, par exemple). La conquête, à partir des années 70, des terroirs siliceux acides (moins de 20 % de l'AOC) situés à l'est de la faille principale fait naître des arômes nettement plus minéraux qui connaissent un assez grand succès d'estime.

De nos jours, le Sancerre, plus que les autres vignobles du Centre Loire, est un produit largement mondialisé. Nous ferons une dégustation au Domaine Henri Bourgeois, à Chavignol, qui, depuis 30 ans a joué un rôle de locomotive mondiale pour le Sancerre (et ses satellites), grâce à l'un des frères Bourgeois (Jean-Marie) en qualité de paysan-globe trotter infatigable et truculent. Depuis 10 ans, ils réalisent une expansion importante en Nouvelle-Zélande, nouvelle terre d'élection du sauvignon...que nous goûterons (Clos Henri).

Sancerre et ses environs dans la littérature et les arts

Les grands noms, pour commencer :

- **Honoré de Balzac** (1799-1850), tourangeau et Blésois (de Blois), homme de la Loire, campe dans « La muse du département », entre Sancerre et Paris, un personnage de femme ambitieuse qui se voudrait l'égale de George Sand. Mais Paris ne reconnaît pas son talent : elle doit s'en retourner vers sa province profonde.
- **George Sand** (1804-1876) vit à Nohant dans l'Indre, à 120 km quand même.
- **Colette** (1873-1954) : l'auteure des Claudine est née à Saint Sauveur en Puisaye, à 5 km de Guédelon, dont elle avait gardé le bel accent ruralo-bourguignon.
- **Maurice Genevoix** (1890-1980), amoureux de la Loire orléanaise et de la nature, prend la Sologne pour cadre de son plus célèbre roman « Raboliot » (Goncourt 1925). Il s'inspire pour son personnage principal d'un braconnier solognot, Adrien Depardieu, mort dans les années 60.
- **Alain Fournier** (1886-1914), né à la Chapelle d'Angillon, dans la Sologne proche de Ménétou Salon, auteur en 1913 d'un unique roman « Le grand Meaulnes » : l'entrée dans l'âge adulte et les premières amours. Tué en Septembre 1914 dans la Meuse, son corps a été retrouvé et identifié en 1991 grâce aux boutons de sa vareuse...bleue.
- **Georges Simenon** (1803-1989) : liégeois, amateur de voyages et de bons vins, consommateur effréné de conquêtes féminines (10 000 a-t-il dit, un jour à Bernard Pivot), auteur de 200 romans et de centaines de nouvelles. Il a été, autour de ses 20 ans, secrétaire du marquis de Tracy (en face de St Thibault) qu'il a mis en scène dans un texte de 1926 sous le nom de Tercy (« un péché de jeunesse »). Après « Monsieur Gallet, décédé », il situe à nouveau « l'homme à la cigarette » (1931) en partie à Sancerre.
- **Marguerite Audoux** (1863-1937), née à Sancoins, au sud du Cher, enfant malheureuse, orpheline, bergère en Sologne puis couturière, auteure de « Marie-Claire » (Fémina 1910).
- **Roger Martin du Gard** (1881-1958), réside à Sancergues (20km au sud) dans les années 1920-1930 où il écrit « Les Thibault » ce qui lui vaut le prix Nobel de littérature en 1937.
- **Jean-Christophe Rufin**, né à Bourges en 1952, médecin, baroudeur, ambassadeur et académicien bien connu, récent auteur du « Grand Cœur », biographie romancée de **Jacques Cœur** (vers 1395-1456).

Quelques autres personnages et sites que nous rencontrerons sur nos routes :

- *mercredi* : **Franc-Nohain** (1872-1934) poète et auteur de livrets d'opérettes, et ses enfants, Jean Nohain et Claude Dauphin, né dans la Nièvre, il passe ses vacances à Donzy, traversée par le Nohain dont il prend le nom comme pseudonyme.

A Donzy, le **Moulin de l'Île** (1850), que nous visiterons, écrase toujours noix et noisettes (excellentes huiles) avec une belle machinerie mue par la force hydraulique du Nohain.

- *jeudi* : **Hilaire Amagat** (1841-1915), né et mort à St Satur est un physicien auteur de travaux sur les gaz parfaits et la thermodynamique.

Arnaud de Vogüe (1904-1988), descendant d'une grande famille noble du Vivarais : bien que royaliste, devient le chef de la Résistance FFI dans le nord du Cher (Colonel Collomb) et obtient la libération de Bourges. Il sera ensuite président de St Gobain de 1953 à 1969, jusqu'à l'échec de la première et célèbre grande OPA de BSN (Antoine Riboud) sur St Gobain. Maire de Boulleret et propriétaire du beau château médiéval de Buranlure.

Le château de **Guédelon** est une construction médiévale (1998-2023) entreprise au cœur de la Puisaye en respectant le plan, les techniques et les matériaux de l'époque de Philippe Auguste (13ème siècle).

- *vendredi* : **Jean Linard** (1931-2010), potier et céramiste près de La Borne, célèbre village de potiers, a construit sa maison et sa « cathédrale » dans un sous-bois : une sorte de monument d'art brut rappelant, à la fois, Gaudi et le facteur Cheval.

La **Tour de Vesvre**, massif donjon médiéval remontant au 10^{ème} siècle, remanié au fil du temps, est dotée d'une impressionnante charpente.

- *samedi* : à Vailly sur Sauldre, **Joseph Paul-Boncour** (1873-1972), ministre de la 3^{ème} République, SFIO puis Radical et éphémère Président du Conseil en 1932-1933 possédait une propriété.

On y a remonté une belle « **grange pyramidale** » qui représente un élément d'architecture rurale très spécifique du Pays Fort : une lourde toiture à 4 pans, pas de murs porteurs. Elles servaient au stockage des grains, du foin, des outils, et des animaux. De plusieurs centaines jusqu'au 18^{ème} siècle il n'en reste que 30.

Les châteaux de **La Verrerie** (famille de Vogüe) à Oizon, aux marges de la Sologne, et de **Boucard** au Noyer (Pays Fort) sont des châteaux Renaissance ; le 1^{er} bâti par des Stuarts d'Ecosse (alliés des Français pendant la Guerre de Cent Ans), le second, abandonné au 19^{ème} siècle, a été restauré dans les années 20.

- *dimanche* : Sancerre appartient, au Moyen Age, à une famille qui engendrera un chevalier, **Louis de Sancerre** (1341-1402), compagnon de du Guesclin, qui sera fait Connétable en 1397 par Charles 6 (le roi fou). Le comté sera ensuite la propriété de plusieurs lignées nobles qui s'éteignent successivement, pour aboutir, in fine, dans le patrimoine personnel de Louis 16. Racheté pour partie, sous la Révolution, par le **comte Roy** (1764-1847), avocat et affairiste notoire, qui devint ministre des Finances sous Louis 18 et Charles 10. Une partie de son immense fortune viendra ensuite entre les mains de sa petite fille, duchesse d'Uzès, jusqu'au début du 20^{ème} siècle. Le château moderne – et sa Tour des Fiefs – est alors vendu à la famille **Lapostolle** (Grand Marnier) qui en fait un domaine viticole renommé, tandis que la forêt de Charne (1000 ha environ) est acquise, vers 1980, par Axa.

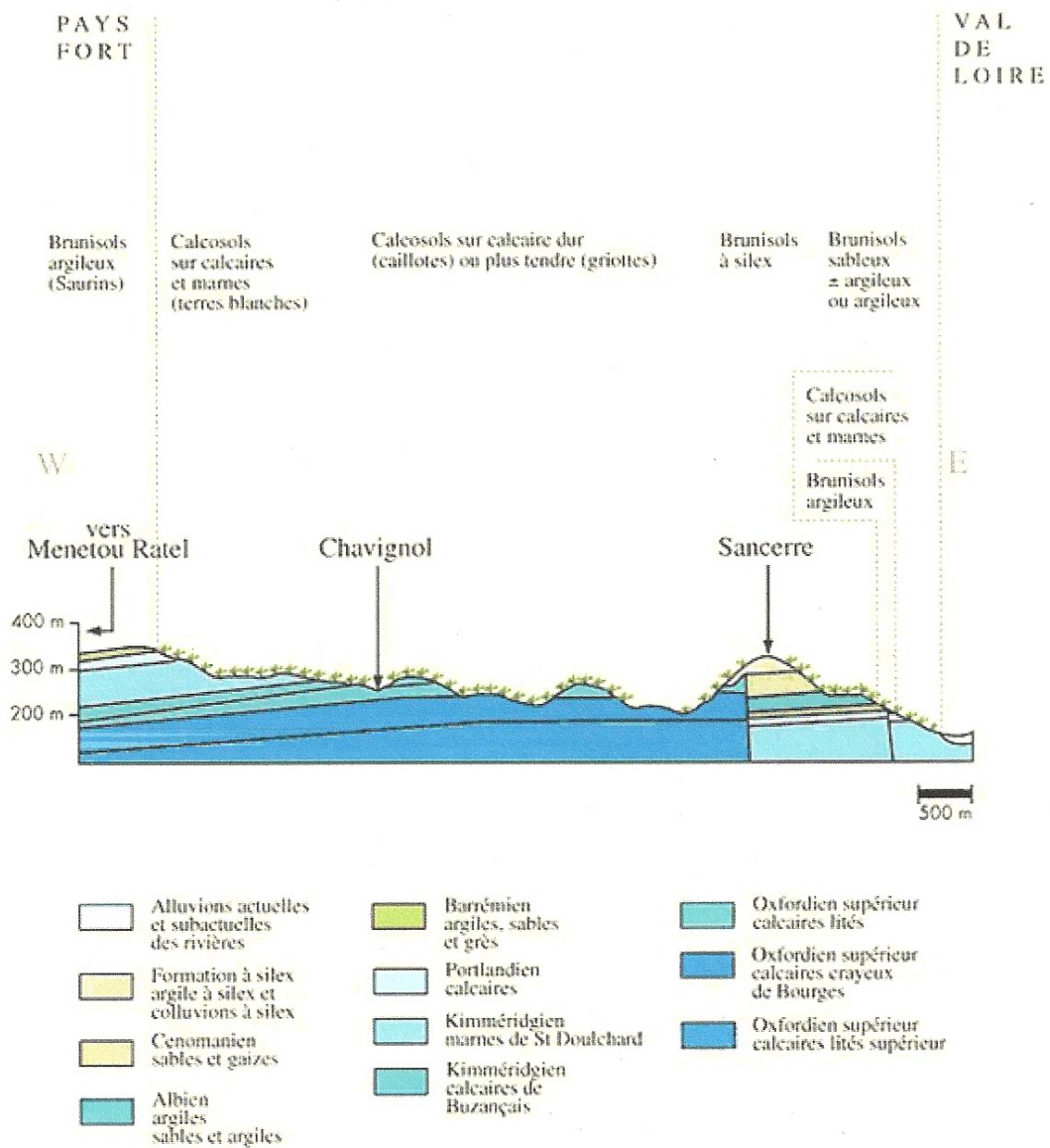

Deux autres personnages sancerrois, d'origine écossaise, ont conquis aussi une célébrité nationale :

Etienne Mac Donald (1765-1840), nommé maréchal par Napoléon après la bataille de Wagram (1809)...qui, dès 1814, se mit au service de Louis 18 et de la Restauration.

Maurice Mac Nab (1856-1889), chansonnier qui se produit au Chat Noir et trouve un immense succès avec « le grand métingue du métropolitain », caricature d'une manifestation anarchiste foireuse. Il est, par ailleurs, l'auteur d'une thèse sur la gueule de bois...

Un autre chansonnier, patoisant, **Jacques Martel** (1877-1941), natif de Léré, fréquenta lui aussi les cabarets montmartrois.

Si nous disposons de suffisamment de temps après le déjeuner au Restaurant de la Tour (étoilé), nous nous grimperons à la **Tour des Fiefs** et visiterons la **Maison des Sancerre**.



Réalisé par le BIVC avec le concours de la Chambre d'Agriculture du Cher

COUPE GÉOLOGIQUE

1^{er} jour, mercredi 28 mai après-midi : le vignoble de Pouilly-sur-Loire

Horaires indicatifs calculés à partir d'une moyenne horaire de 16km hors arrêts

- 0km **(14h30)** : départ de l'Hôtel
- 10 km : **St Laurent-l'Abbaye**
avant l'abbaye en ruines, prendre à gauche la D 153
- 11,5 km, Villiers, *prendre à droite la D 163*
- 14,5 km, lieu-dit Fontenoy, suivre Donzy par D 163
- 21 km, **Donzy-le-Pré**, à l'entrée du bourg, *prendre à droite (portail roman et piscine)*
- 21,7 km, *contourner le sens interdit par un gauche-droite-droite*
- 22 km **(15h50)**, regroupement et visite de **l'huilerie Pradalier**
(arrêt 30 mn)
- *sortir de l'huilerie par la droite, au rond-point suivant, direction La Charité par D 1*
- 23,2 km, à droite
- 23,8 km, à gauche vers Lyot
- 24,3 km, fourche, prendre à droite
- 28,7 km **(16h45)**, **Sully-la-Tour**, *prendre à droite vers St Laurent-l'Abbaye par D4*
- 28,9 km, sortie de Sully, *prendre à gauche vers Pouilly par D 28*
- 34,4 km, lieu-dit Chambeau, *à droite vers St Andelain par D 553B*
- 34,8 km, *à gauche vers St Andelain par D 553B*
- 37,4 km, *à gauche vers St Andelain par D 153*
- 38 km, **St Andelain**, *à droite derrière l'église*
- 39 km **(17h25)**, à droite dans les Berthiers jusqu'au **domaine Serge Dagueneau et filles**, regroupement et dégustation *(arrêt 1h15)*
- *sortir du domaine par la droite, à 200 m, à gauche direction Bois-Gibault, passer sous l'autoroute puis à droite*
- 42,5 km, Bois-Gibault, direction Tracy-sur-Loire
- passer le long du château de Tracy
- 46,5 km, stop sur la D4 (attention carrefour dangereux), prendre à gauche
- 48 km **(19h15)** : **Hôtel**

Dîner au Ship, 2, quai de Loire à Saint Satur, 02 48 72 18 76

2^{ème} jour, jeudi 29 mai : le château de Guèdelon et les côteaux du Giennois

Horaires prévisionnels basés sur une moyenne horaire de 15 km hors arrêts

- **8h15**, départ de l'hôtel
- à gauche en quittant l'hôtel et à 200 m, suivre « la Loire à Vélo »

Sur 23 km, cette piste cyclable agréable est plate et assez roulante. Ne vous laissez pas griser pour autant : quoique bien balisé, l'itinéraire peut ménager des surprises, quelques virages gravillonnés peuvent être glissants et, comme souvent sur ces pistes, quelques barrières ou poteaux peuvent faire chuter les distraits ou les furieux.

- 4 km, Bannay, ne pas suivre la piste qui, après avoir rejoint la D 955, traverse le village. Suivre la D 955 sur 1 km et reprendre la piste sur la droite à la sortie du village
- 23 km (**9h45**), quitter la piste et prendre la D 82 vers Neuvy-sur-Loire (*en face, la Maison de Loire du Cher peut vous servir de repère*)
- après le pont sur la Loire, prendre à droite en repassant sous le pont pour gagner le centre du village
- 25,5 km, au stop, à gauche vers St Amand par D 907
- 26 km, à droite vers St Amand par D 957
- 30 km, à droite vers Annay
- 30,5 km (**10h15**), Annay, *après l'église, direction Les Vallots, à gauche*
- 31 km, direction Arquian
- 34,5 km, à gauche vers Arquian puis à droite direction St Vérain par D 220
- 35,5 km, fourche à gauche par C 8
- 39 km, Argenoux, à droite puis à gauche vers St Amand
- 40,5 km, au stop, à gauche sur la D 955
- 42 km (**11h**) : **St Amand-en-Puisaye**, regroupement
- 42,5 km, *à la sortie de St Amand, à droite vers St Sauveur-en-Puisaye par D 955*
- 51,5 km, château de Guèdelon, arrivée prévue à **11h50**, déjeuner à la Taverne de Guèdelon. A 14H, visite guidée du château.
- **15h15**, départ et sortie du château par la droite, retour sur nos pas sur 2 km
- 53,5 km, *à gauche vers Treigny*
- 56 km, Vrilly, *à droite vers Meugnes par C 16*
- 59 km, *à l'intersection, à droite, traverser Meugnes, Mouvent, Le Gros Bois*
- 61,5 km, à gauche vers les Fouchers par C12

- 64 km, Bois-Pille
- 65 km **(16h10)**, **Bouhy**, *au stop à droite puis à gauche vers Ciez*
- 66 km, à droite vers Alligny-Cosne
- 75 km **(16h50)**, **Alligy-Cosne**, regroupement
- *prendre à gauche vers Donzy puis à droite vers Pougny par D 153*
- 84 km, **Pougny**, *au stop, à droite puis à gauche toujours sur D 153*
- 87 km, St Martin-sur-Nohain, *sur la place de l'église, prendre à droite vers Paillot*
- *traverser Paillot jusqu'au **domaine Emmanuel Charrier** (88,5 km), dégustation prévue vers **17h45** (arrêt 1h)*
- sortir du domaine par la gauche et, au km 89,5, prendre à gauche vers l'Etang-des-Granges
- 90,5 km, à l'intersection en T, à droite puis à gauche
- 93 km, passer sous l'autoroute, puis tout droit vers Villechaud
- 94,5 km, Villechaud, dans le bourg, tourner à gauche (*route de la côte aux merles*)
- 98,5 km, à droite sur D 4
- 100 km **(19h30)**, **hôtel**

Dîner au Ship, 2, quai de Loire 02 48 72 18 76

LA SAUVIGNONNE

MERCREDI 28 MAI

JEUDI 29 MAI



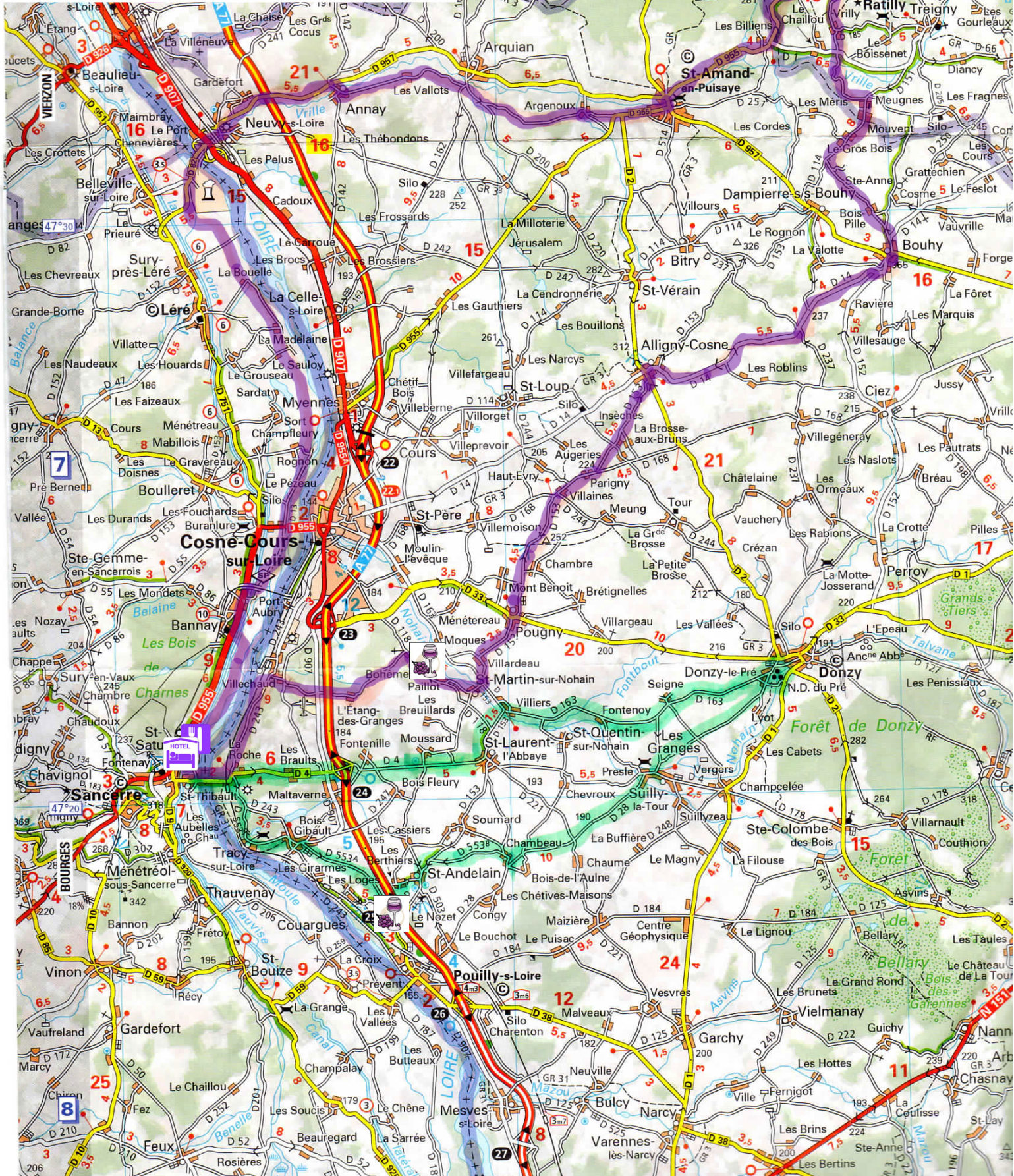
HÔTEL



RESTO OU
PIQUENIQUE



DÉGUSTATION



3^{ème} jour, vendredi 30 mai, le vignoble de Menetou-Salon

Horaires prévisionnels sur la base de 15 km/h hors arrêts

- **8h15** : quitter l'hôtel en direction de Sancerre
- 0,7 km : *prendre à gauche au coin de l'ancien hôtel du Bœuf et suivre l'itinéraire naturel qui contourne le centre de St Satur*
- 2,3 km : *au stop qui marque le retour sur la rue principale de St Satur, prendre à gauche*
- au rond-point, D 183 à droite du supermarché
- 4,3 km à gauche vers Amigny
- 6 km : à droite par D7
- 13,4 km (**9h10**) : **Sens-Beaujeu**, prendre à gauche à l'église vers Neuilly-en-Sancerre par D 74
- 17 km, à droite vers Henrichemont (D 22), traverser Neuilly, puis à la sortie du bourg (km 18), prendre à gauche vers les Sigurets
- 18,3 km, à droite à la fourche
- 21,7 km, à gauche vers les Poteries
- 22,3 km, à droite dans les Poteries
- 22,6 km (**9h45**) : à gauche, puis à droite : **cathédrale de Linard** (*arrêt 20mn*), sortie de site par la gauche vers La Borne
- 27 km, La Borne, prendre à gauche vers Morogues (D 46)
- 34 km (**10h50**), **Morogues**, *glisser à droite le long de l'église, le domaine Pellé est à 200 m en contrebas (arrêt 1h15)*
- sortir de Morogues par la route d'arrivée et à 700 m prendre la D 185 vers Humbligny
- 41 km, Humbligny, à gauche vers Neuilly-en-Sancerre par D 74
- 44 km, à droite vers Neuvy-deux-Clochers par D 49
- 46,5 km (**12h55**), **Neuvy-deux-Clochers**, déjeuner à la Vouivre, place de l'église. Arrêt 1h30. Redémarrage en continuant la D 49 sur 500 m
- 47 km, à gauche direction la Tour de Vesvre
- 49 km, Tour de Vesvre (*arrêt à définir*)
- 51,5 km, à droite vers Sancerre par D 22
- 52 km, **Crézancy**, à gauche vers Menetou-Ratel par D 86
- 53,5 km, à gauche à la fourche
- 54 km, au carrefour à gauche vers Sens-Beaujeu, puis (km 55,5) à droite vers Menetou-Ratel, toujours sur la D 86
- 59 km (**15h15**), **Menetou-Ratel**, prendre à droite à l'église
- 64 km, **Sury-en-Vaux**, en vue de l'église prendre à gauche vers Chappe
- 65 km (**15h40**), **Chappe**, dégustation familiale chez Gérard (arrêt 1h15)

- 65,4 km, à gauche
- 66 km, au carrefour, à droite vers St Satur, Sancerre
- 68,5 km, à gauche, en haut de la 3^e côte et immédiatement après le carrefour, petite route entre 2 talus
- 70 km, à gauche, au bas des vignes, en vue de l'ancienne ligne de chemin de fer, puis 100 m après, à droite devant l'ancienne gare
- 70,5 km, au stop, en face, légèrement à gauche, suivre la rue principale jusqu'à la Loire, après la traversée du canal
- 72,5 km **(17h30), hôtel**

Dîner au Chat, place du chat, Villechaud, Cosne-Cours-sur-Loire, 03 86 28 49 03. A/R en voitures.

LA SAUVIGNONNE

VENDREDI 30 MAI



HÔTEL



RESTAURANT
OU PIQUENIQUE



DÉGUSTATION

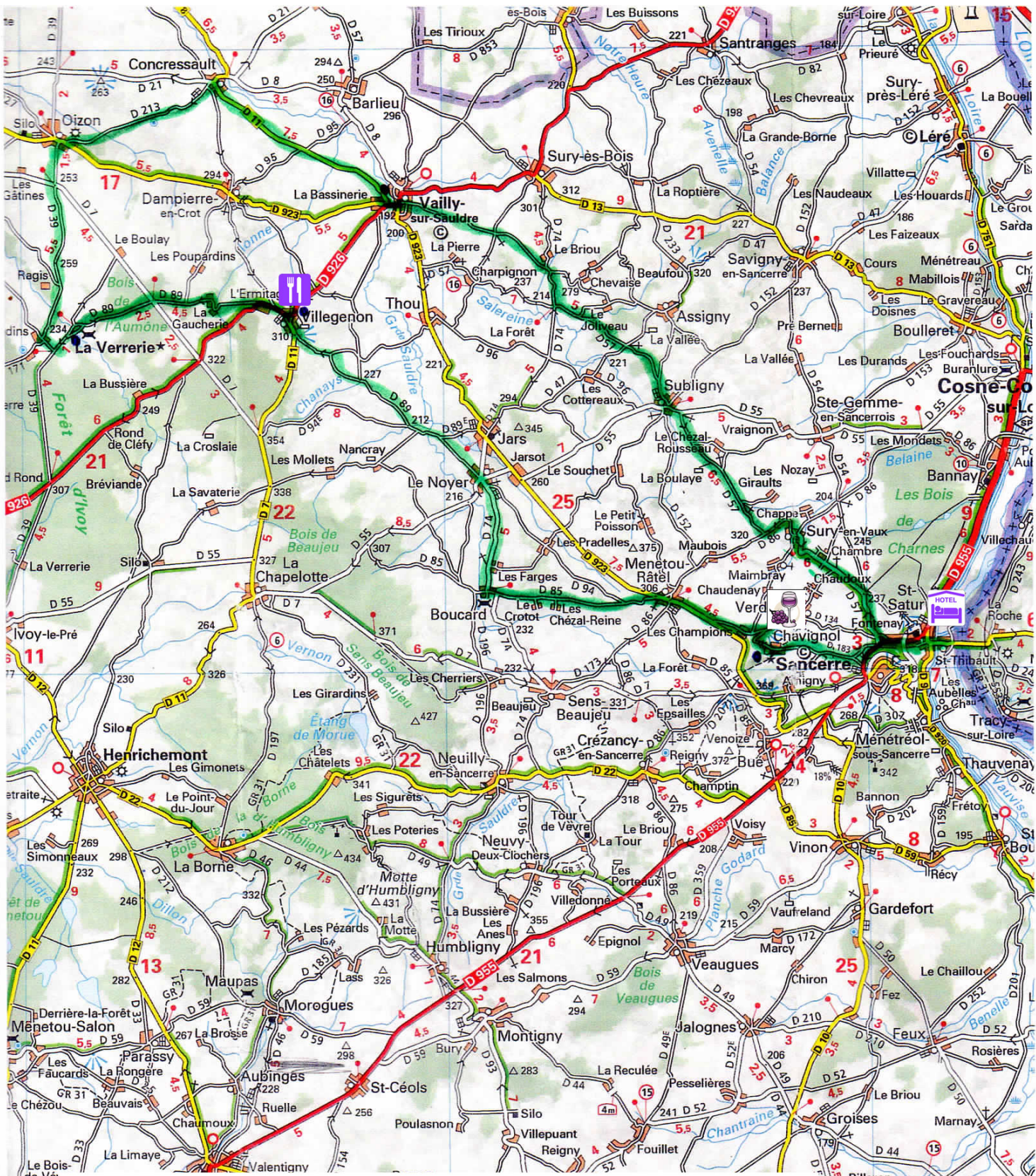


4^{ème} jour, samedi 31 mai, Sancerrois

Horaire prévisionnel sur la base de 15 km/h hors arrêts

- **8h15** : départ de l'hôtel direction Sancerre
- 2,5 km : *rond-point du supermarché, prendre la D 57 vers Sury-en-Vaux, traverser Sury-en-Vaux*
- 8,5 km à droite vers Subigny
- 13 km (**9h05**), entrée de **Subigny**, au stop à gauche vers le Noyer
- 13,5 km, dans Subigny, à droite vers Vailly-sur-Sauldre (D 57)
- 14,2 km, à la fourche, à gauche
- 18 km, à droite vers Sury-ès-Bois par D 74
- 19,5 km, à gauche à la fourche (*abandonner la D 74*)
- 24,5 km (**9h55**) **Vailly-sur-Sauldre**
- 25 km, *au carrefour, prendre à droite la D 11 et s'arrêter tout de suite à la grange pyramidale pour un regroupement*
- 32 km, **Concessault**, à la sortie du bourg, prendre à gauche la D 213 vers Oizon
- 36,5 km (**10h45**), **Oizon**, prendre à gauche la D 39
- 42,5 km, les Naudins, à gauche dans le village, puis à 400 m, à nouveau à gauche vers le château de la Verrerie
- 44 km (**11h20**), **regroupement** devant le château (*arrêt 20mn*)
- 50 km à gauche vers Villegenon par D 926
- 51 km (**12h10**), **Villegenon**, déjeuner à la Récréation Gourmande (02 48 7345 36)
- redémarrage (**vers 14h**) en sortant du bourg par la D 11
- en haut de la côte, à gauche par D 89, direction le Noyer
- 58,5 km, **le Noyer**, prendre la D 74 vers le château de Boucard
- 62,5 km, château de Boucard, prendre à gauche la D 85 vers Menetou-Ratel
- 67,5 **Menetou-Ratel**, suivre la D 923 sur 1,5 km
- 69 km ;à gauche vers Chavignol par D183
- 71 km (**15h20**): panorama sur Sancerre. **Regroupement avant la descente sur Chavignol**
- 72 km (**15h30**): domaine Henri Bourgeois, **dégustation (1h30)**
- retour : traverser Chavignol en suivant la rue principale, jusqu'au rond-point situé après le supermarché Carrefour
- 75 km, après le rond-point, en face, puis immédiatement à droite, petite route après le vétérinaire
- 77 km, au stop, en face, passer devant le garage Citroën, traverser le canal puis tout droit jusqu'à la Loire
- 79 km (**17h30**): **hôtel**

dîner à l'Auberge, 37, rue Capitaine Jacques Combes, Saint Satur 02 48 78 04 10



LA SAUVIGNONNE

SAMEDI 31 MAI



HÔTEL



RESTAURANT OU
PIQUENIQUE



DÉGUSTATION

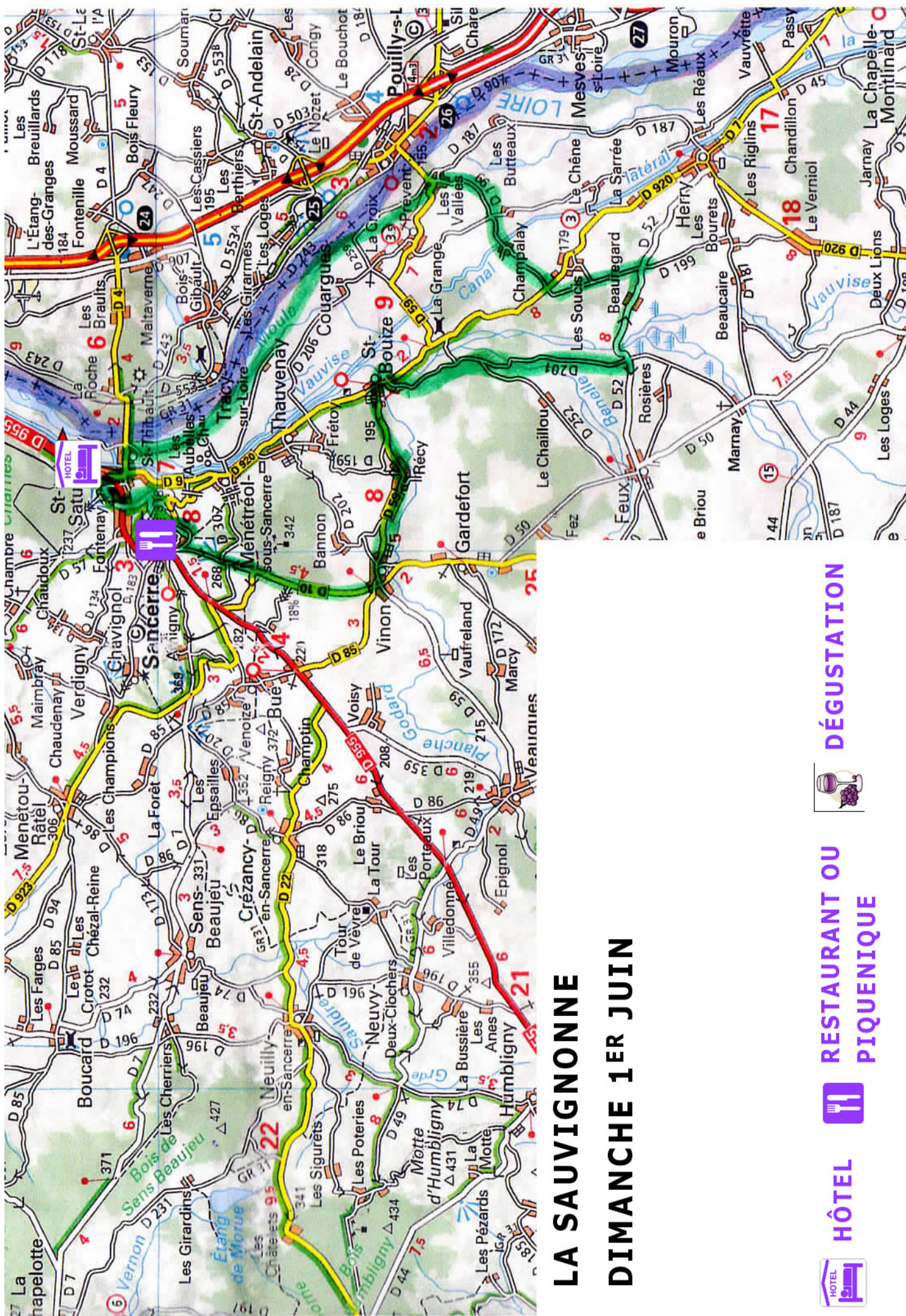


5^{ème} jour, dimanche 1^{er} juin matin : autour de Sancerre

Horaire prévisionnel sur la base de 15 km/h

- **8h15** : départ de l'hôtel par la Loire à Vélo vers le sud jusqu'aux Vallées
- 12 km, *D 199 vers Sancergues, traverser Champalay puis la D 920 en continuant sur la D 199*
- 18,5 km, à droite au stop vers Feux (D 52)
- 21 km, à droite vers St Bouize (D 201)
- 27 km (**10h05**) entrée de **St Bouize**, au stop à gauche, puis à nouveau à gauche à l'église sur D 59
- 29 km, **Récy**
- 32 km (**10h25**), **Vinon**, *sortir du bourg par la D 85 vers Bué puis la D 10 à droite vers Sancerre*
- 35 km, à droite vers Ménétréol (D 307)
- 36 km, à gauche vers Sancerre
- 37 km, *à droite en « épingle à cheveux » par l'allée du 8 mai 1945 (fléchage Joseph Mellot) puis continuer le contournement de Sancerre à flanc de butte dans le sens contraire des aiguilles d'une montre*
- 38 km, bifurcation à droite
- 38,7 km, *à gauche, fléchage Centre de gestion de la route, passage devant l'ancienne gare de Sancerre puis sur le viaduc de St Satur*
- 40,5 km, à droite à l'ancienne gare de St Satur
- 41 km, au stop à gauche dans la rue principale de St Satur
- 43 km (**11h15**) : **hôtel**

Déjeuner à la Tour, 31, Nouvelle place à Sancerre, 02 48 54 00 81



LA SAUVIGNONNE DIMANCHE 1ER JUIN



HÔTEL



RESTAURANT OU
PIQUENIQUE



DÉGUSTATION

Liste des participants à la Balade IVV 2014

nom	prénom	adresse	code post.	ville	tel domi	tel bur.	Mobile.	email .
BALLEYGUIER	Corinne	12 rue du 25 Aout	92340	Bourg la Reine Quebec QC G3G2X9		01 42 11 60 74	06 85 21 71 90	balleyguier@igr.fr
BERTON	Jean-François	1890 Av Du Lac St Charles			1(418) 849-6190			jfberton@ccapcable.com
COMMUNAL	Renée	22, rue Marcel Loyau	37210	Vernou sur Brenne	02 47 34 97 54		06 87 53 76 02	brcommunal@gmail.com
COMMUNAL de LORGERIL	Bernard Alain	22, rue Marcel Loyau 9 rue Mathurin Régnier	37210 75015	Vernou sur Brenne Paris	02 47 34 97 54 01 45 66 06 88		06 89 87 39 31 06 81 31 09 01	communal.bernard@orange.fr alaindelorgeril75@gmail.com
DION	Gérard	19 rue du Général Bertrand	75007	Paris	01 48 42 20 22		06 65 64 33 10	dion.gerard@yahoo.fr
DOLEZ	François	48, rue Eugène Oudiné	75013	Paris	01 45 85 99 50		681520739	francois.dolez@wanadoo.fr
GALDIN	Sylvie	16 rue des Orchidées	75013	Paris	611222687		686820920	sylvie.blot@wanadoo.fr
GALDIN	Bernard	16 rue des Orchidées	75013	Paris			684369652	bgaldin@avocatline.com
HOSXE	Jean-Pierre	11, rue de la mairie (code 426759)	92320	Chatillon	01 47 35 74 81		06 51 92 62 91	jp.and.cat@gmail.com
JORET	Jean-Claude	Billoux	46100	LUNAN	05 65 40 82 27		07 62 94 94 85	jcloret@hotmail.fr
JORET	Anne-Marie	Billoux	46100	LUNAN	05 65 40 82 27		06 25 91 71 84	joret75@club-internet.fr
LABOUR	Thierry	21 rue des 3 bûches	26120	Malissard	04 75 85 45 91		+33 6 58 00 91	thchlabour@orange.fr
LABOUR	Christine	21 rue des 3 bûches	26120	Malissard	04 75 85 45 91		06 62 68 29 52	christine.labour@wanadoo.fr
LECOURT	Roger	710 Cavellier	G1X3H	(Québec) Canada			(418) 570-4105	roger.lecourt@videotron.ca
LEMAIRE	Olivier	114 avenue Victor Hugo	92170	VANVES	01 77 46 55 47		06 62 98 26 16	olivier.lemaire@noos.fr
LEVESQUE	Véronique	8, rue Berthomié	93250	Villemomble	01 45 28 55 83		06 76 25 65 07	veronique.levesque@wanadoo.fr
MAZZA	Daniel	15 rue Blanchard	92260	Fontenay-aux- roses	01 46 60 91 02		06 84 60 94 94	danielmazza@orange.fr
MENU	Yves	12 rue du 25 Aout	92340	Bourg la Reine		01 49 28 22 56	06 07 41 96 99	yves.menu@sat.aphp.fr
MINASSIAN	Eric	7, Lotissement Le Grand Pré	84510	Caumont sur Durance	04 90 23 00 92		660397959	eric.minassian84@gmail.com
MORGENTHALER	Jean-Louis	2 Square de Luynes	78150	LE CHESNAY	01 78 52 88 16		06 61 86 53 54	jean.louis.m@numericable.com
PESCAROU	Philippe	52 rue d'Alleray	75015	PARIS	01 45 31 36 86	01 76 89 98 50	06 80 91 76 68	philippe.pescarou@renault.com